



**COMUNE DI VERZUOLO**  
**PIANO REGOLATORE GENERALE**  
**VARIANTE GENERALE**  
 Al Senato del 4° Approvazione L.R. 50/77 s.m.l.  
 MODIFICHE EX EFFICACIA APPROVAMENTO NOVEMBRE 2015  
 Approvazione D.D.C. n. 40/2012  
 Approvazione D.G.R. n. 14-208/2015  
**4.1**  
 Scale 1:2000 TAV. N.  
**CONCENTRICO**  
 Responsabile Progettazione:  **Studio Salsano**  
 Architetto:  **Gruppo Nucleo**  
 Segretario Comunale:  **Comune di Verzuolo**

**LEGENDA**

**AREE PER ATTIVITÀ RESIDENZIALI**

- RS AREE RESIDENZIALI DI INTERESSE STORICO AMBIENTALE
- RE AREE RESIDENZIALI ESISTENTI
- RC AREE RESIDENZIALI DI COMPLETAMENTO
- RN AREE RESIDENZIALI DI NUOVO IMPIANTO
- RR AREE RESIDENZIALI DI RIQUALIFICAZIONE
- RM AREE RESIDENZIALI MISTE COMMERCIALI

**AREE PER ATTIVITÀ PRODUTTIVE**

- PE AREE PRODUTTIVE ESISTENTI
- PC AREE PRODUTTIVE DI RIGIUNO E COMPLEMENTO
- PN AREE PRODUTTIVE DI NUOVO IMPIANTO

**TE AREE TURISTICHE E TERZIARIE**

- TE AREE TURISTICHE ESISTENTI

**AREE PER SERVIZI PUBBLICI ED ATTREZZATURE A LIVELLO COMUNALE**

- SC SERVIZI PUBBLICI INTERESSE COMUNE
- SI SERVIZI PUBBLICI STRUTTURAZIONE
- SV SERVIZI PUBBLICI VERDE, GIOCHI, SPORT
- SP SERVIZI PUBBLICI PARCHEGGI
- SA SERVIZI PUBBLICI IMPIANTI PRODUTTIVI E TERZIARI

**AREE PER ATTIVITÀ PRODUTTIVE AGRICOLE**

- HA AREE PRODUTTIVE AGRICOLE
- HI AREE PRODUTTIVE AGRICOLE INDEFFICACILI
- HS AREE PRODUTTIVE AGRICOLE PER SERIE
- HT AREE PRODUTTIVE AGRICOLE DI TRASFORMAZIONE
- Hq AREE PRODUTTIVE AGRICOLE VIVA E GIARDINI
- Hc AREE PRODUTTIVE AGRICOLE COLTIVARE

**AREE PER ATTIVITÀ FUNZIONALI AMBIENTALI**

- FAU AREE FUNZIONALI AMBIENTALI PER AMBIENTI URBANI E PEDONALI
- FAP AREE FUNZIONALI AMBIENTALI PER AMBIENTI PAESAGGIATI
- FAG AREE FUNZIONALI AMBIENTALI DI GIARDINI O VERDE PRIVATO
- FAT AREE FUNZIONALI AMBIENTALI DI TUELA PER INTERESSE STORICO MONUMENTALE

**AREE PER ATTIVITÀ FUNZIONALI DI RISPETTO**

- FC AREE PER AMBIENTI CANTIERALI
- FR AREE FUNZIONALI DI RISPETTO DA GASDOTTO

**AREE PER ATTIVITÀ FUNZIONALI DI ATTREZZATURE TECNOLOGICHE**

- FT AREE PER ATTREZZATURE TECNOLOGICHE

**Simboli e Linee**

- Perimetro Centro Storico
- Strumenti Urbanistici Esclusivi in sito
- Permessi di Costituire Conversionato
- Viabilità in progetto
- Vincolo D.Lgs. 42/04 (paesistico-ambientale)
- Vicolo litologico
- Casali di idoneità urbanistica paesaggica
- Fasce di rispetto corsi d'acqua (L.R. 50/77 art.28)
- Fasce di rispetto L. 43/05
- Allineamento stradali
- A1 Addestramento Storico Urbana
- L1 Localizzazione Commercio Urbana
- SETTORI - DELIMITAZIONI PER CODICI (numero = codici settori area)
- Edificio vincolato D.Lgs.42/04
- Edificio vincolato art. 24, L.R. 50/77 e s.m.l.
- Edificio in demolizione
- Edificio in progetto
- Simboli viabilità interna
- Fasce di rispetto omologate ai sensi dell'art. 27 della L.R. 50/77 e s.m.l.
- Circoscrizioni Est. dell'abitato

